

# СТРАТЕГИЯ ПРОСТРАНСТВЕННОГО РАЗВИТИЯ ГОРОДА ВОЛОГДЫ: ЦЕНТРАЛЬНАЯ ЧАСТЬ И НАБЕРЕЖНЫЕ

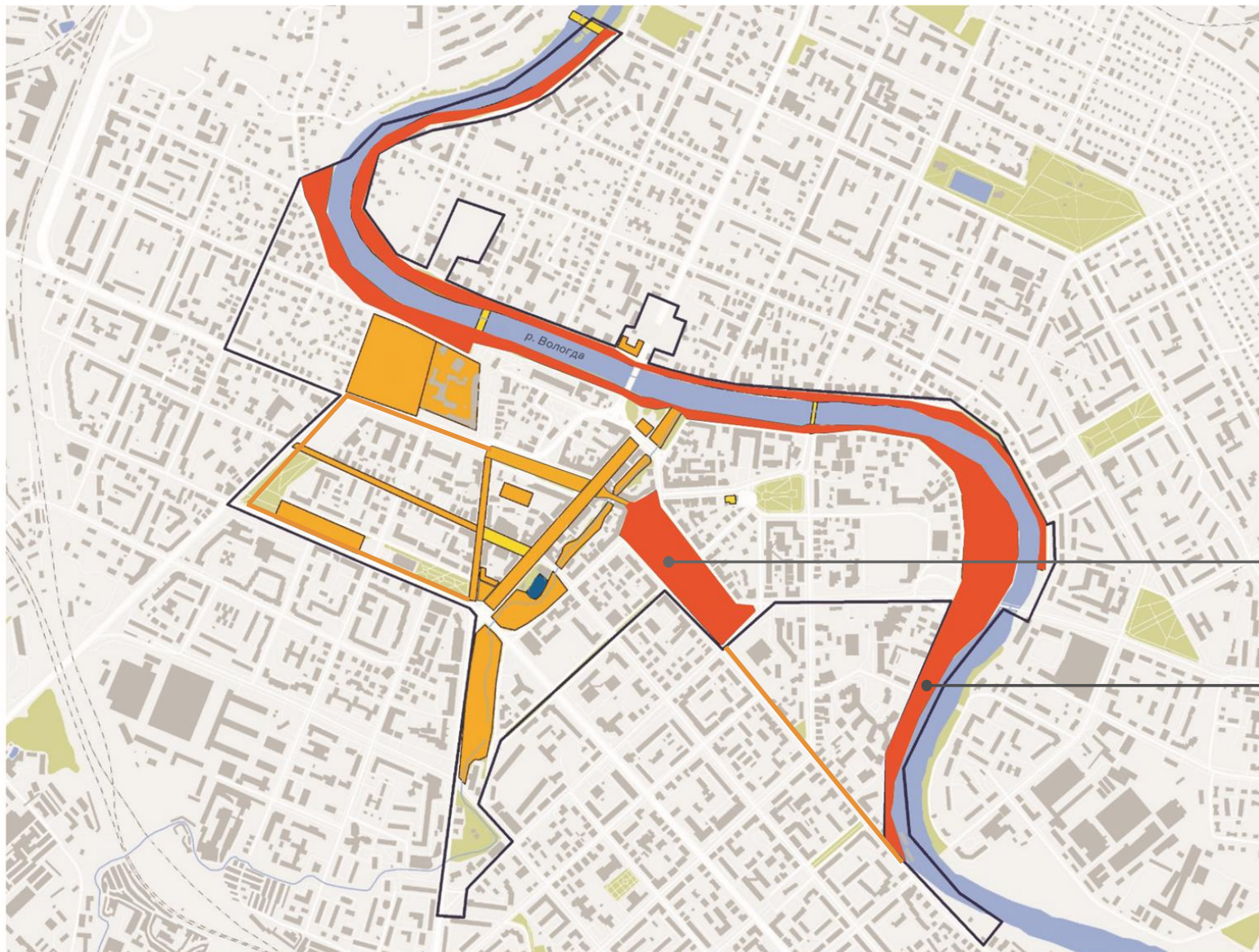


ВОЛОГДА  
1147

\*  
880  
ВОЛОГДА  
1147-2027



# СТРАТЕГИЯ РАЗВИТИЯ ОБЩЕСТВЕННЫХ ПРОСТРАНСТВ ЦЕНТРА ВОЛОГДЫ



## Стратегия развития центральной части города и набережной реки Вологды

стратегический документ, определяющий **приоритеты** в развитии центра города и общественных пространств

### Приоритетные для реализации территории:

#### Площадь Революции

главная центральная площадь города, катализатор развития центра и культурной жизни города.

#### Набережная реки Вологды

важнейшее общественное пространство города, развивающие связанность всех территорий городского центра с рекой, а также связь с Заречной частью города.

Центральная часть и набережная города Вологды

#### Условные обозначения

Перспективные проекты:  
■ приоритетные  
■ второстепенные  
■ завершенные

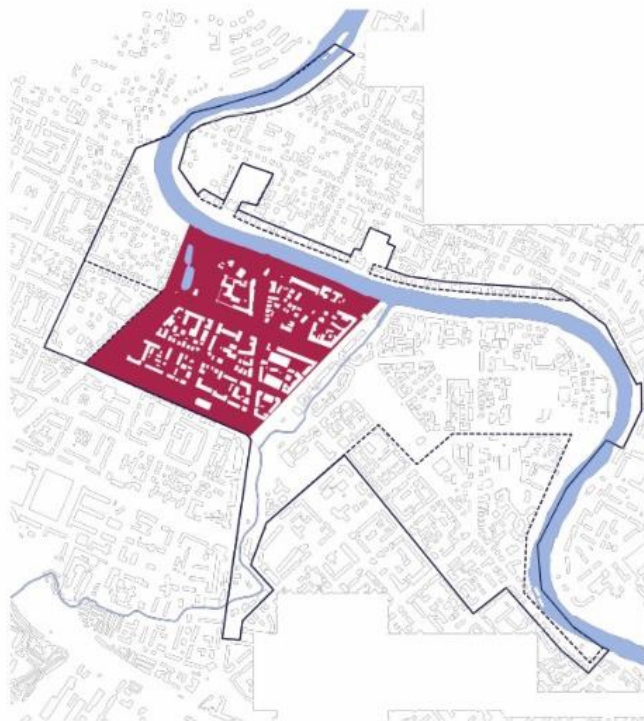
ООО АБ «Рождественка»  
**RDNK**

**ЦЕНТР**  
институт стратегического развития

**ШКОЛА**

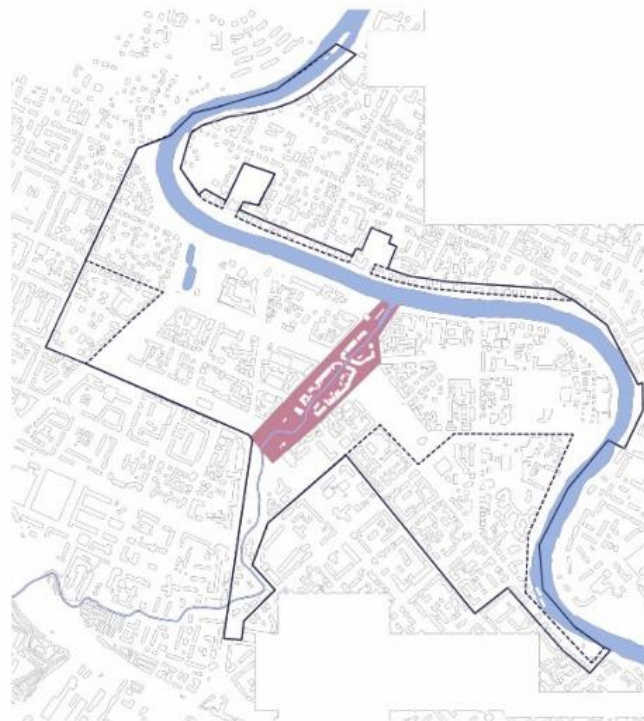


## СТРАТЕГИЯ РАЗВИТИЯ ЦЕНТРАЛЬНОЙ ЧАСТИ ГОРОДА УЧАСТКИ ДЛЯ ПЕРВООЧЕРЕДНЫХ МЕР



### КРЕПОСТЬ.

Центральное историческое ядро города. После появления дорегулярной планировки, общая структура разрывов и взаимопроникновения пространств и застройки регулярной планировки 18 века. Историческая застройка, требующая первоочередных мер по сохранению и развитию.



### ВОРОТА В ГОРОД.

Историческая застройка 18-19 века, требующая сохранения и регенерации. Ворота в город – это сохранённый въезд и проезд в центр города, заложенный изначально при развитии генерального плана 1781 года. Ранее использовался как въезд в крепость Ивана Грозного на историческом тракте.



### РЕГУЛЯРНЫЙ ГОРОД.

Ценная сохранившаяся структура и планировка 18 века при проектировании и развитии генерального плана 18-19 века, требующая сохранения и регенерации. Исторические сохранившиеся общественные пространства в виде площадей, основных направлений остаются актуальными и важными для города в настоящее время. Необходим комплексный, а не точечный подход к развитию этих территории.



# КРЕПОСТЬ. ТЕРРИТОРИИ ОБЩЕГО ПОЛЬЗОВАНИЯ ПРОЕКТНОЕ ПРЕДЛОЖЕНИЕ



ООО АБ «Рождественка»  
**RDNK**

 **ЦЕНТР**  
институт  
стратегического развития

 **ШКОЛА**



НАБЕРЕЖНАЯ РЕКИ ВОЛОГДЫ *ПЕРСПЕКТИВНОЕ РАЗВИТИЕ*



# ПЛОЩАДЬ РЕВОЛЮЦИИ *АРХИТЕКТУРНАЯ КОНЦЕПЦИЯ*

пространства связанные в единую сложную систему



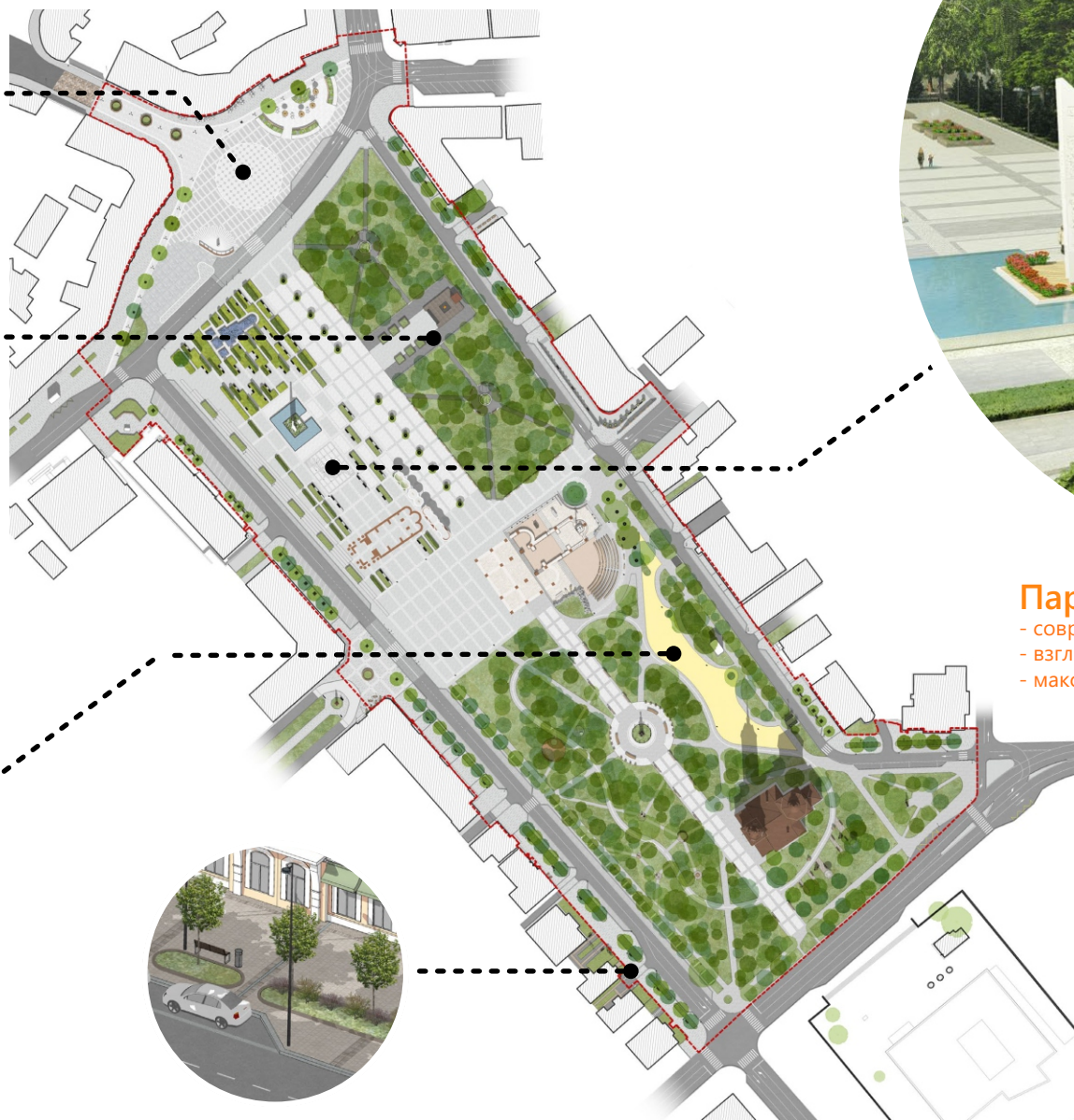
**Площадь Каменного моста**  
- формирование новой городской площади  
в историческом окружении



**Мемориальный сквер**  
- сквер с традиционным оформлением,  
сохранивший историческое местоположение



**Центральный парк**  
- рекреационная территория с разнообразием  
сценариев ежедневного досуга



**Улицы для отдыха и туристов**  
- приоритет пешеходам,  
- связь фронта застройки с площадью,  
- активация ритейла в застройке

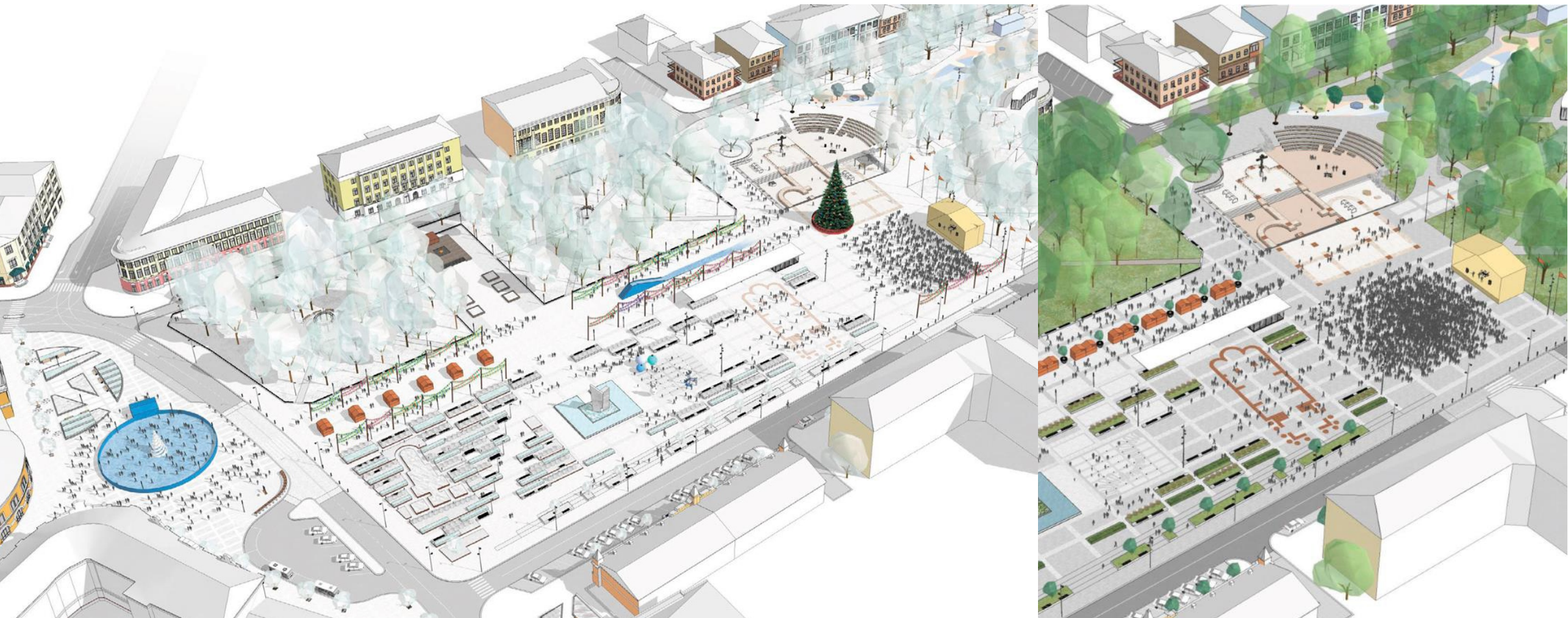


**Парадная площадь**  
- современное пространство, сохраняющее лучшее  
- взгляд в историю  
- максимум сценариев





# ПЛОЩАДЬ РЕВОЛЮЦИИ *АРХИТЕКТУРНАЯ КОНЦЕПЦИЯ*



Сохранение и развитие различных сценариев использования главной площади города Вологды - новогодняя ярмарка, день города, день Победы и тд



ВОРОТА В ГОРОД *ПЕРСПЕКТИВНОЕ РАЗВИТИЕ*  
парк у реки



ВОРОТА В ГОРОД *ПЕРСПЕКТИВНОЕ РАЗВИТИЕ*  
парк у реки



ВОРОТА В ГОРОД *ПЕРСПЕКТИВНОЕ РАЗВИТИЕ*  
парк у реки





ПЛОЩАДЬ ПО УЛ. БЛАГОВЕЩЕНСКАЯ ЭСКИЗНЫЙ ПРОЕКТ



ПЛОЩАДЬ ПО УЛ. БЛАГОВЕЩЕНСКАЯ ЭСКИЗНЫЙ ПРОЕКТ



ГОРОДСКИЕ ОБЩЕСТВЕННЫЕ ПРОСТРАНСТВА



ОБСУЖДЕНИЕ С ЖИТЕЛЯМИ ГОРОДА



ПАРК Архитектурное бюро Парк Парк МИРА



С любовью из Вологды!