МЕЖРЕГИОНАЛЬНАЯ КОНФЕРЕНЦИЯ
«ЗДОРОВЫЕ ГОРОДА – ЗДОРОВЫЙ ТУРИЗМ»

Развитие внутреннего туризма

О роли реки Волги в развитии туристического потенциала страны

Карта регионов, принимающих ЧМ по футболу 2018 и сопредельных областей

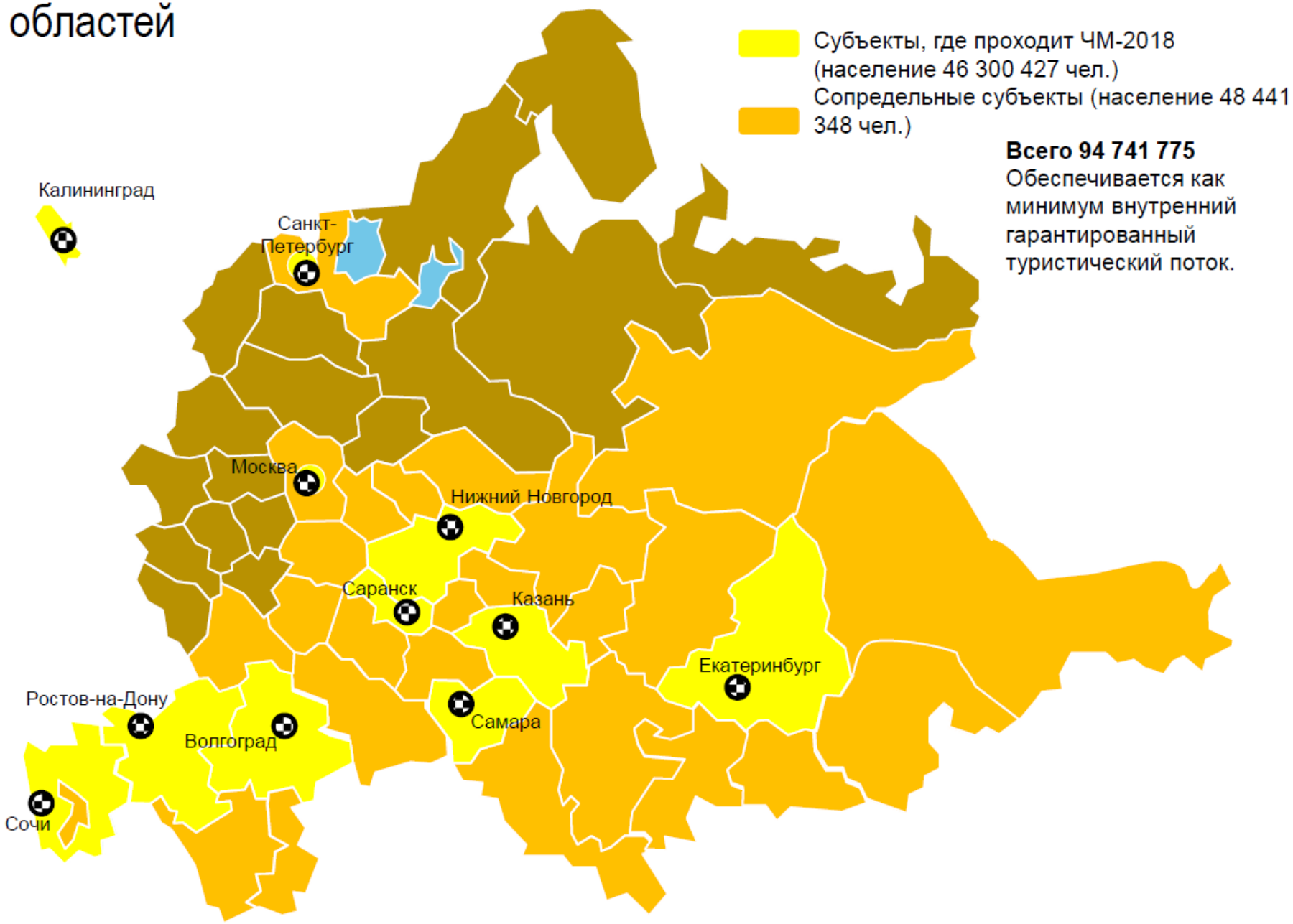

Карта регионов, принимающих ЧМ по футболу 2018 и субъекты, входящие в бассейн р. Волга

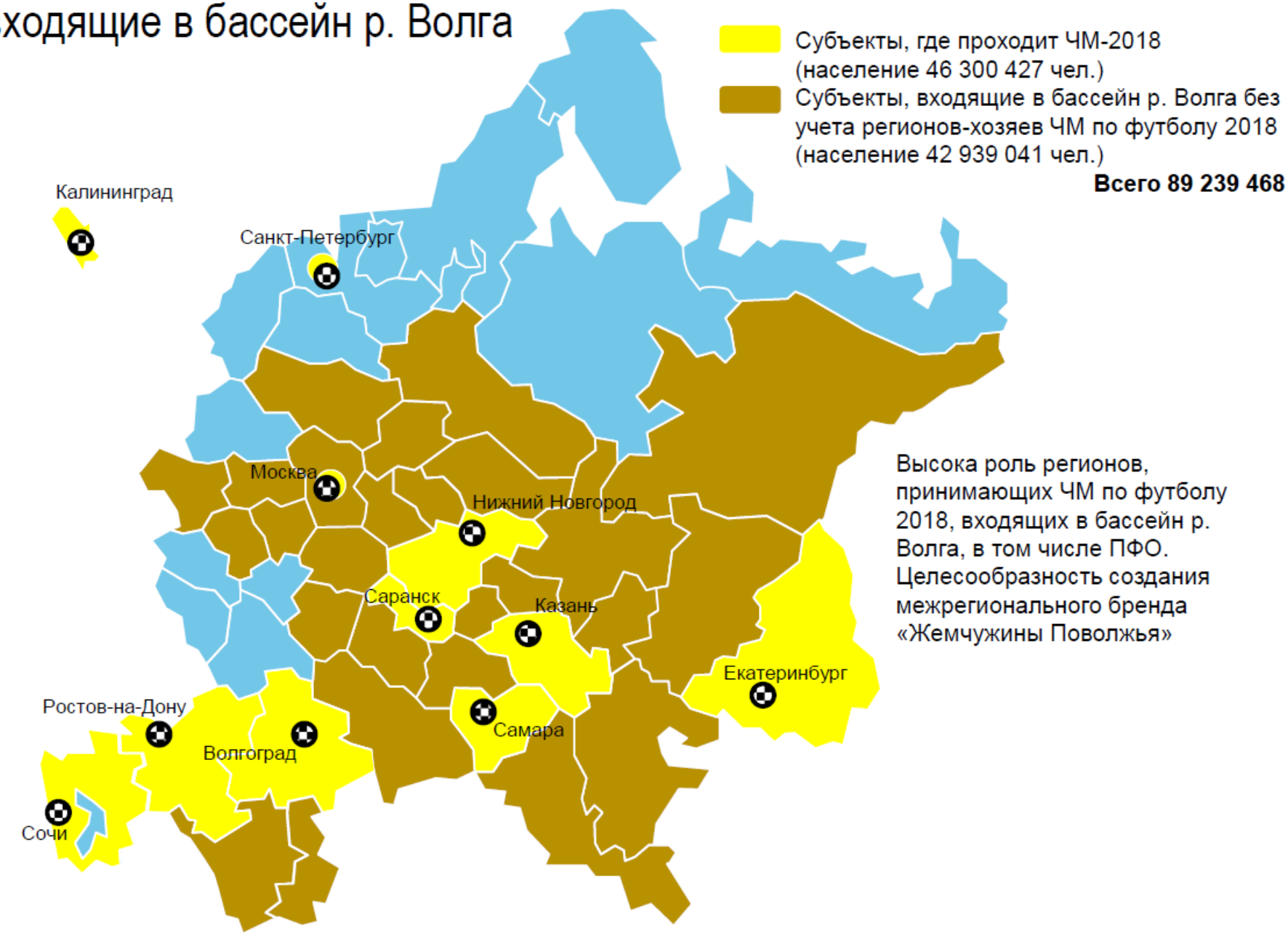

Карта туристических маршрутов (брендов) и регионов-хозяев ЧМ по футболу 2018

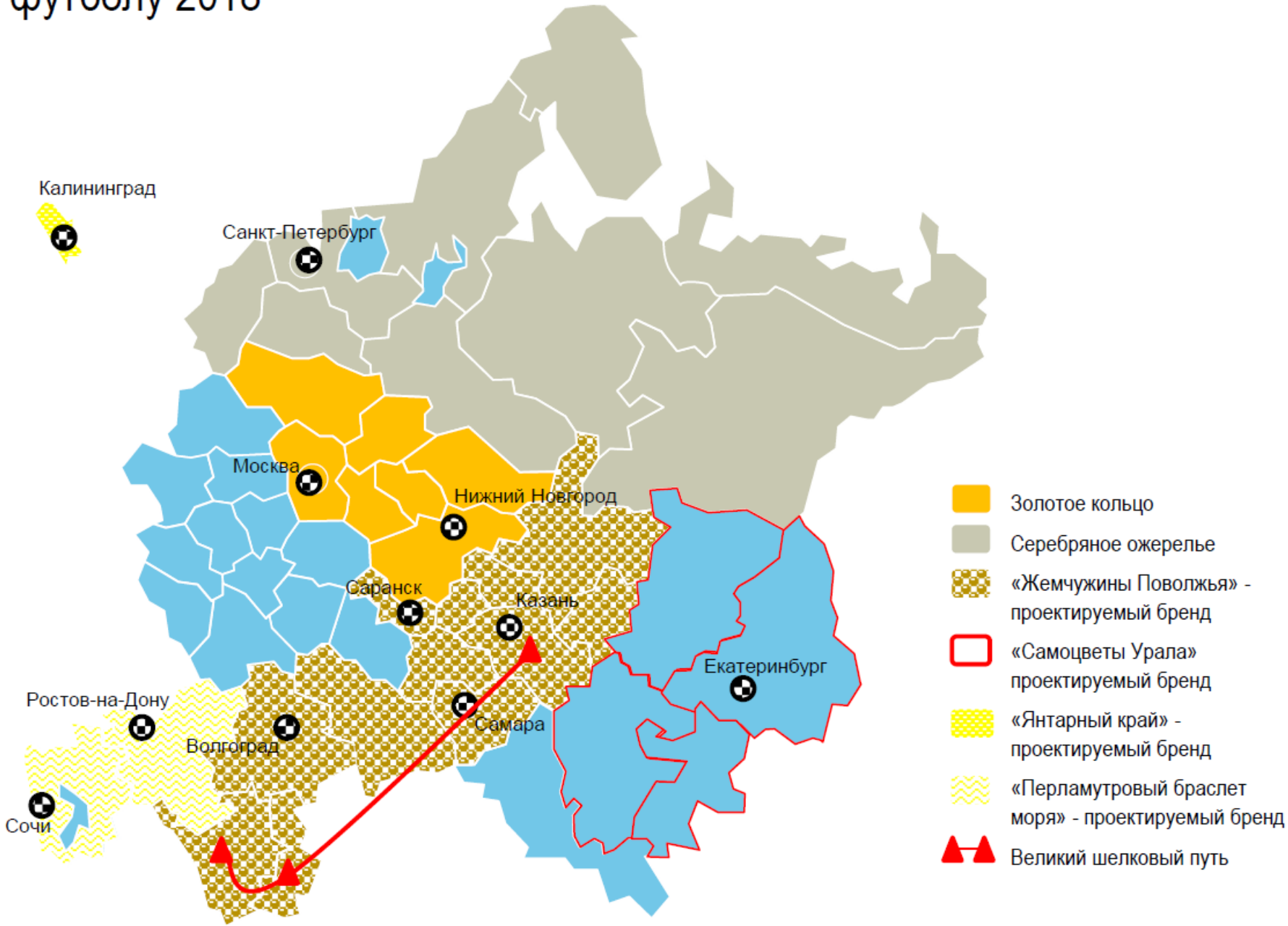

Карта регионов, транспортная инфраструктура

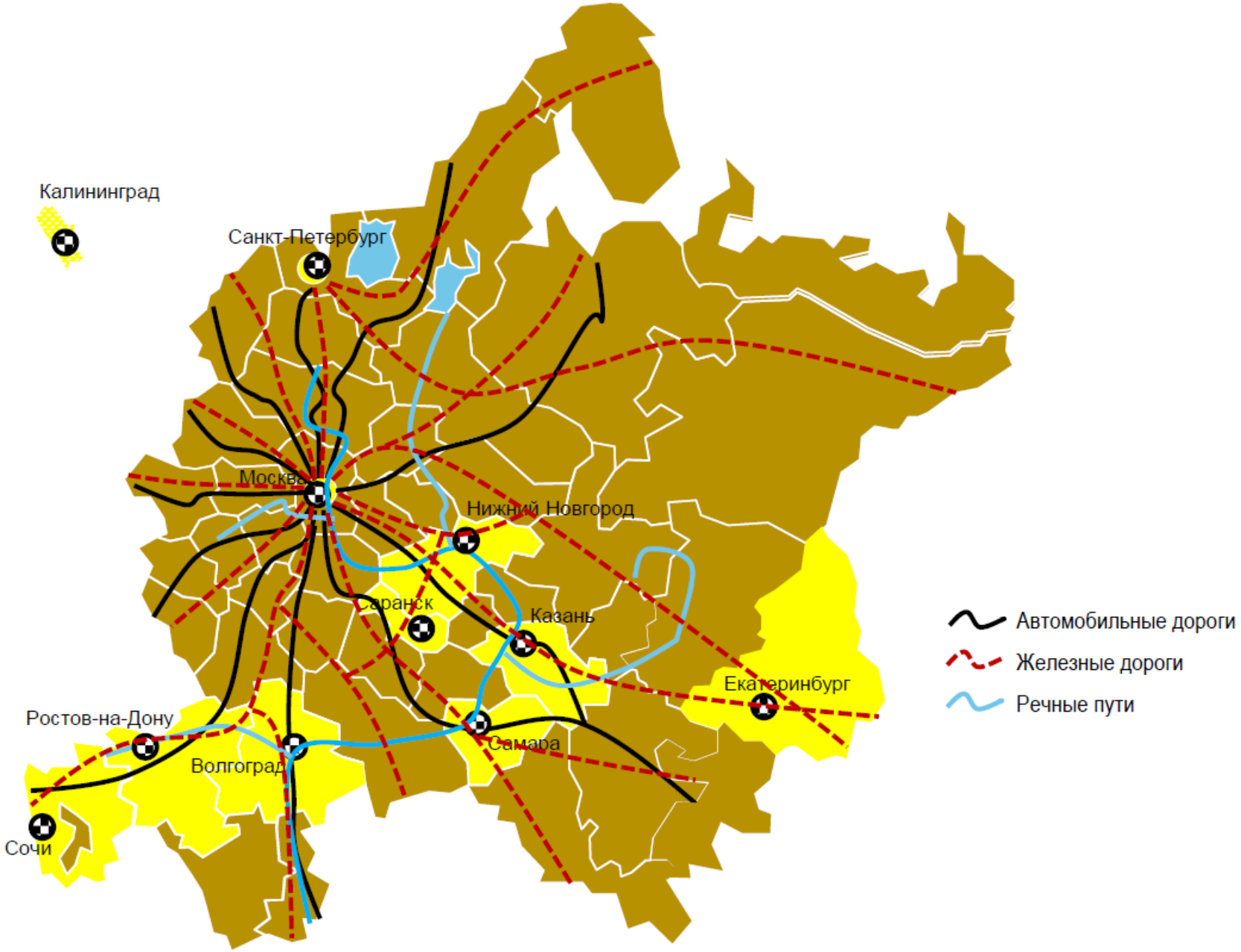

Основные водные пути ПФО и ЮФО с пристанями

Необходимо увеличение причальной инфраструктуры, а также модернизация имеющейся (многие пристани находятся в аварийном состоянии), отсутствуют центры комплексного обслуживания туристов

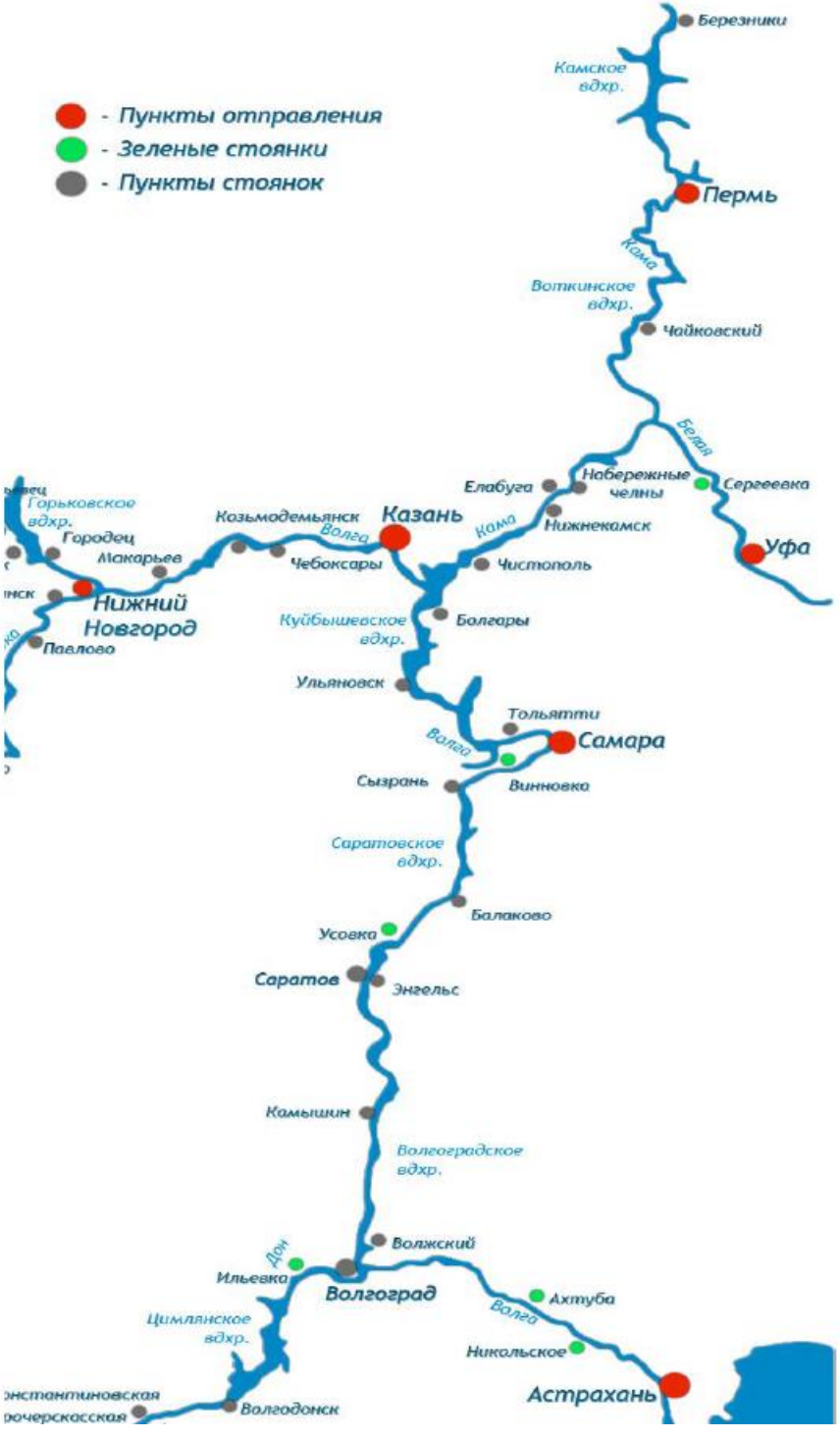

Транспортная сеть ПФО

Общая протяжённость отрезков автомобильных дорог по основным туристическим маршрутам составляет 4 393 км.

При достаточно развитой дорожной сети на территории ПФО отсутствуют центры обслуживания туризма, а также многофункциональных комплексы

Монопрофильные муниципальные образования

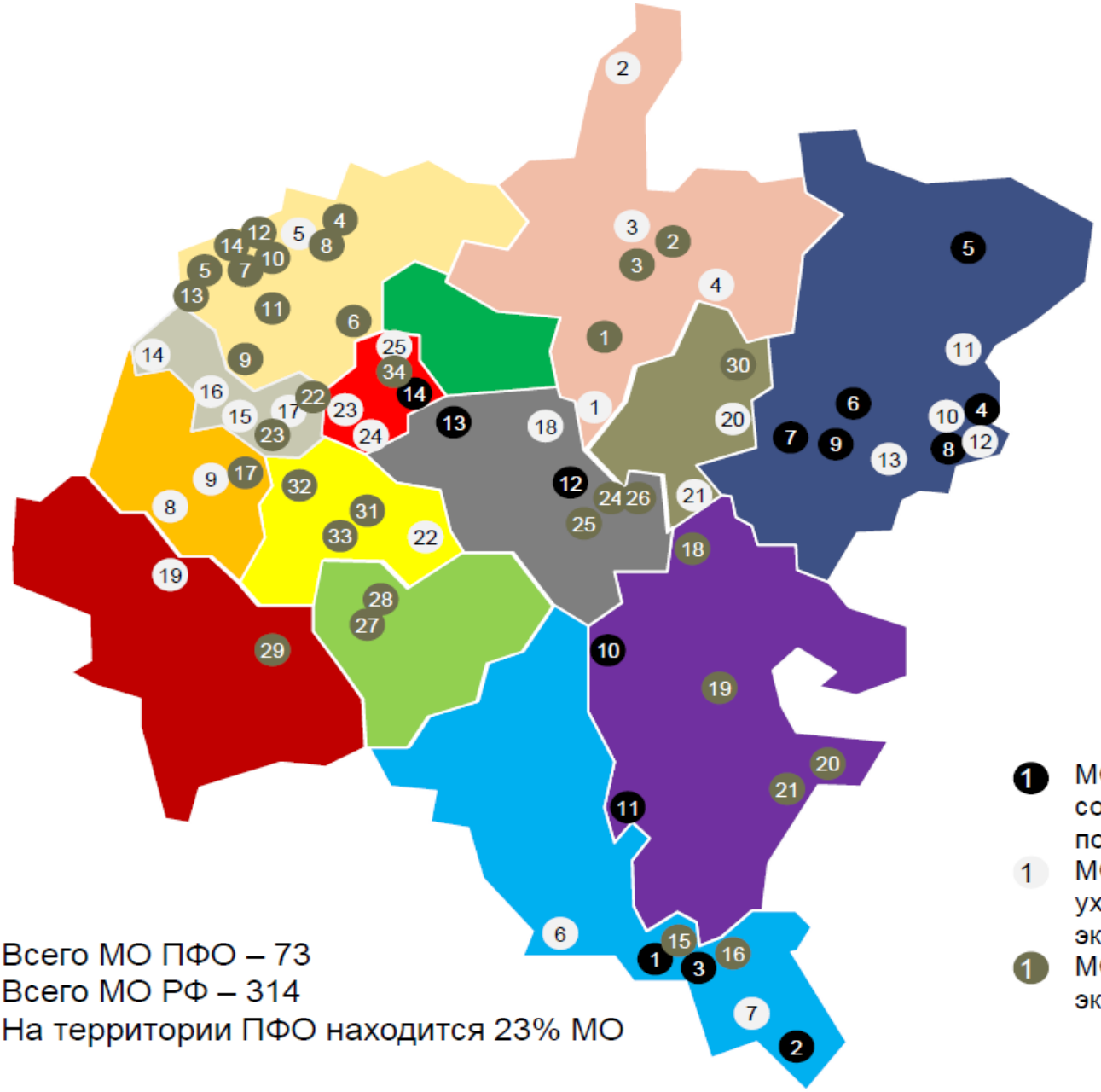

	Республика Башкортостан
	Республика Татарстан
	Нижегородская область
	Самарская область
	Пермский край
	Саратовская область
	Оренбургская область
	Удмуртская Республика
	Пензенская область
	Кировская область
	Ульяновская область
	Чувашская Республика
	Республика Мордовия
	Республика Марий Эл

- 1 МО с наиболее сложным социально-экономическим положением
- 1 МО в которых имеются риски ухудшения социально-экономического положения
- 1 МО со стабильной социально-экономической ситуацией

Всего МО ПФО – 73
Всего МО РФ – 314
На территории ПФО находится 23% МО

МО с наиболее сложным социально-экономическим положением

№	Монопрофильное муниципальное образование	Субъект РФ	Расстояние до ближайшей автотрассы (км)	Расстояние для ближайшего водного пути (км)
1	город Кувандык	Оренбургская область	24	
2	поселок Светлый	Оренбургская область	8	
3	город Новотроицк	Оренбургская область	5	
4	пгт. Теплая Гора	Пермский край	0	
5	город Красновишерск	Пермский край	130	
6	город Нытва	Пермский край	3	0
7	город Очер	Пермский край	0	36
8	город Чусовой	Пермский край	0	68
9	пгт. Уральский	Пермский край	15	0
10	город Белебей	Республика Башкирия	49	
11	город. Кумертау	Республика Башкирия	0	
12	пгт. Камские Поляны	Республика Татарстан	47	0
13	город Зеленодольск	Республика Татарстан	0	0
14	город Канаш	Республика Чувашия	0	78

МО в которых имеются риски ухудшения социально-экономического положения

№	Монопрофильное муниципальное образование	Субъект РФ	Расстояние до ближайшей автотрассы (км)	Расстояние для ближайшего водного пути (км)
1	пгт. Красная Поляна	Кировская область	1	0
2	пгт. Демьяново	Кировская область	7	
3	пгт. Мурыгино	Кировская область	5	
4	город Омутнинск	Кировская область	0	0
5	город Заволжье	Нижегородская область	0	0
6	город Соль-Илецк	Оренбургская область	0	
7	город Ясный	Оренбургская область	5	
8	город Сердобск	Пензенская область	0	
9	город Заречный	Пензенская область	4	7
10	город Горнозаводск	Пермский край	0	
11	город Александровск	Пермский край	0	49
12	пгт. Пашия	Пермский край	8	47
13	поселок Юго-Камский	Пермский край	0	0
14	пгт. Умет	Республика Мордовия	0	
15	город Рузаевка	Республика Мордовия	2	
16	пгт. Кадошкино	Республика Мордовия	48	
17	пгт. Атяшево	Республика Мордовия	27	
18	город Елабуга	Республика Татарстан	4	0
19	город Петровск	Саратовская область	1	
20	город Воткинск	Республика Удмуртия	0	0
21	город Сарапул	Республика Удмуртия	0	0
22	город Димитровград	Ульяновская область	0	0
23	город Алатырь	Республика Чувашия	1	
24	город Шумерля	Республика Чувашия	1	6
25	город Мариинский Посад	Республика Чувашия	13	0

МО со стабильной социально-экономической ситуацией

№	Монопрофильное муниципальное образование	Субъект РФ	Расстояние до ближайшей автотрассы (км)	Расстояние для ближайшего водного пути (км)
1	город Уржум	Кировская область	0	13
2	город Кирово-Чепецк	Кировская область	0	0
3	пгт. Стрижи	Кировская область	0	33
4	город Балахна	Нижегородская область	0	0
5	город Кулебаки	Нижегородская область	0	29
6	город Княгинино	Нижегородская область	1	48
7	город Павлово	Нижегородская область	0	0
8	город Володарск	Нижегородская область	8	18
9	город Первомайск	Нижегородская область	56	
10	город Ворсма	Нижегородская область	0	15
11	пгт. Мухтолово	Нижегородская область	12	
12	пгт. Решетиха	Нижегородская область	14	10
13	город Выкса	Нижегородская область	0	6
14	город Навашино	Нижегородская область	0	0
15	город Медногорск	Оренбургская область	6	
16	город Гай	Оренбургская область	24	
17	город Никольск	Пензенская область	0	
18	город Нефтекамск	Республика Башкирия	0	5
19	город Благовещенск	Республика Башкирия	0	0
20	город Учалы	Республика Башкирия	0	
21	город Белорецк	Республика Башкирия	3	
22	пгт. Тургенево	Республика Мордовия	10	0
23	пгт. Комсомольский	Республика Мордовия	6	0
24	город Менделеевск	Республика Татарстан	1	0
25	город Нижнекамск	Республика Татарстан	9	0
26	город Набережные Челны	Республика Татарстан	0	0
27	город Чапаевск	Самарская область	31	34
28	город Тольятти	Самарская область	0	0
29	город Вольск	Саратовская область	4	0
30	город Глазов	Республика Удмуртия	0	
31	город Новоульяновск	Ульяновская область	8	0
32	город Инза	Ульяновская область	0	
33	пгт. Силикатный	Ульяновская область	22	25
34	город Новочебоксарск	Республика Чувашия	3	0

Индустриальные парки

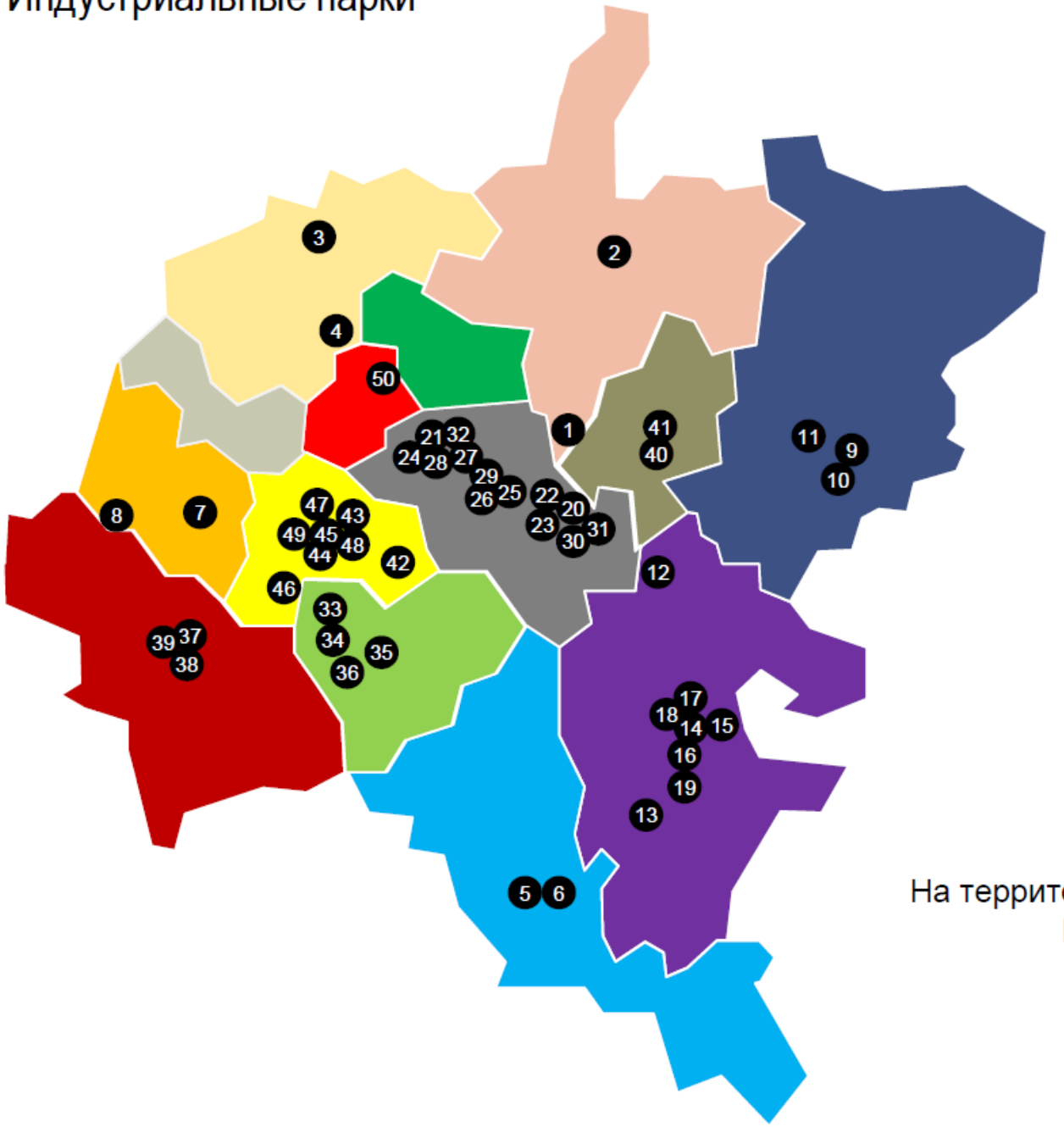

	Республика Башкортостан
	Республика Татарстан
	Нижегородская область
	Самарская область
	Пермский край
	Саратовская область
	Оренбургская область
	Удмуртская Республика
	Пензенская область
	Кировская область
	Ульяновская область
	Чувашская Республика
	Республика Мордовия
	Республика Марий Эл

Всего ИП по РФ - 217
Всего ИП по ПФО – 50
На территории ПФО находится 23 % ИП
Из них: Государственные - 24
Частные - 24
ГЧП - 2

Цели и задачи многофункционального центра туризма и транспортного обслуживания (Тревелпорт)

Многофункциональный комплекс транспортного обслуживания населения и туристических потоков (Трэвелпорт)

- АЗС (бензин, дизельное топливо, газ, электричество)
- Автомойка (автоматическая, самостоятельная)
- Кемпинг (зона для парковки жилых прицепов)
- Мотель (жилые модули)
- Информационно-справочный центр
- Детские игровые зоны
- Санитарная зона (санузлы, душевые, прачечные и т.д.)
- Пункт медицинского обслуживания
- Спортивные площадки
- Пункты быстрого питания
- Банкоматы
- Водопровод (техническая, питьевая вода)
- Газопровод
- Электричество
- Internet (wifi)

Принципы создания и реализации проекта Тревелпорт

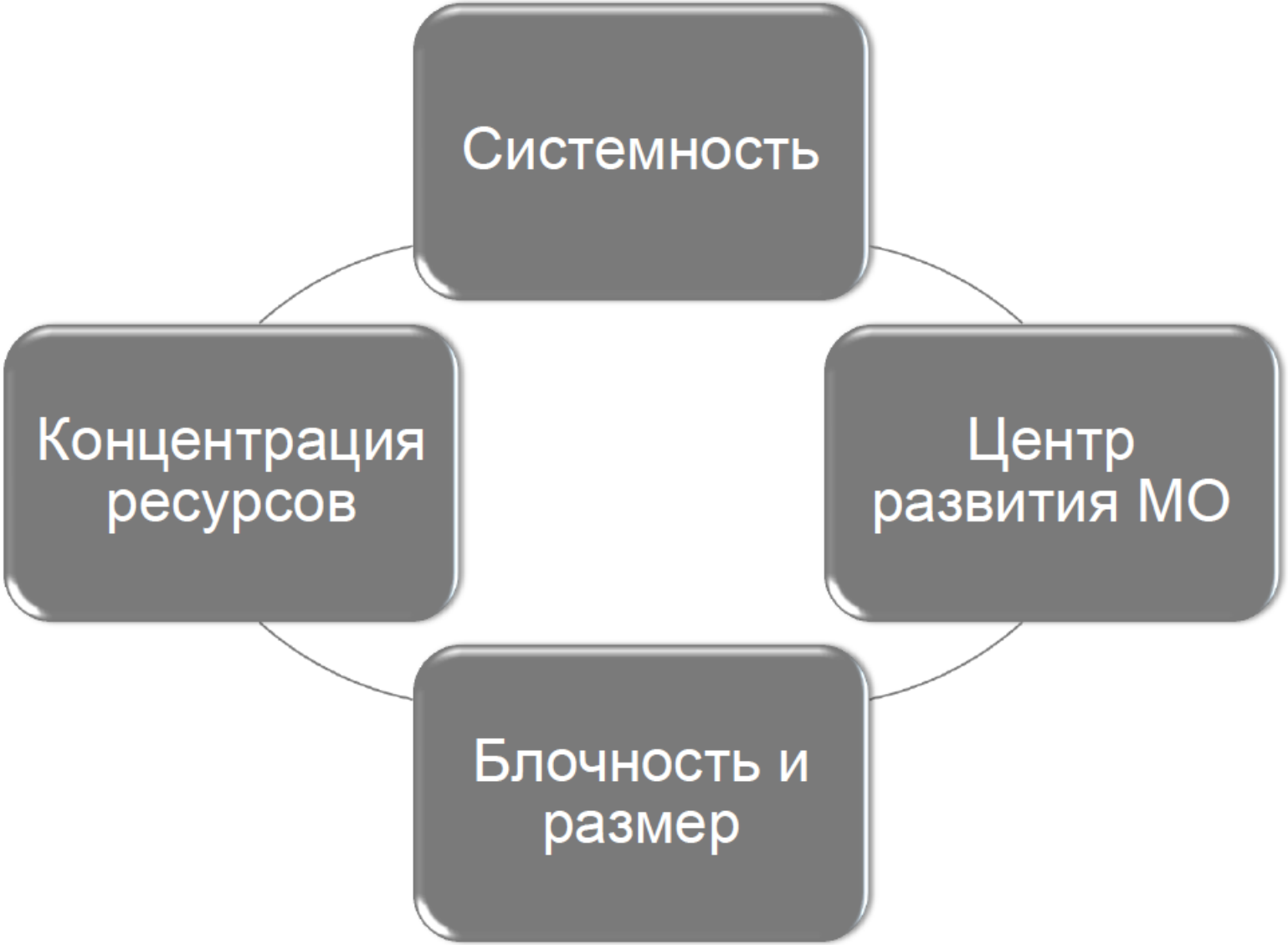

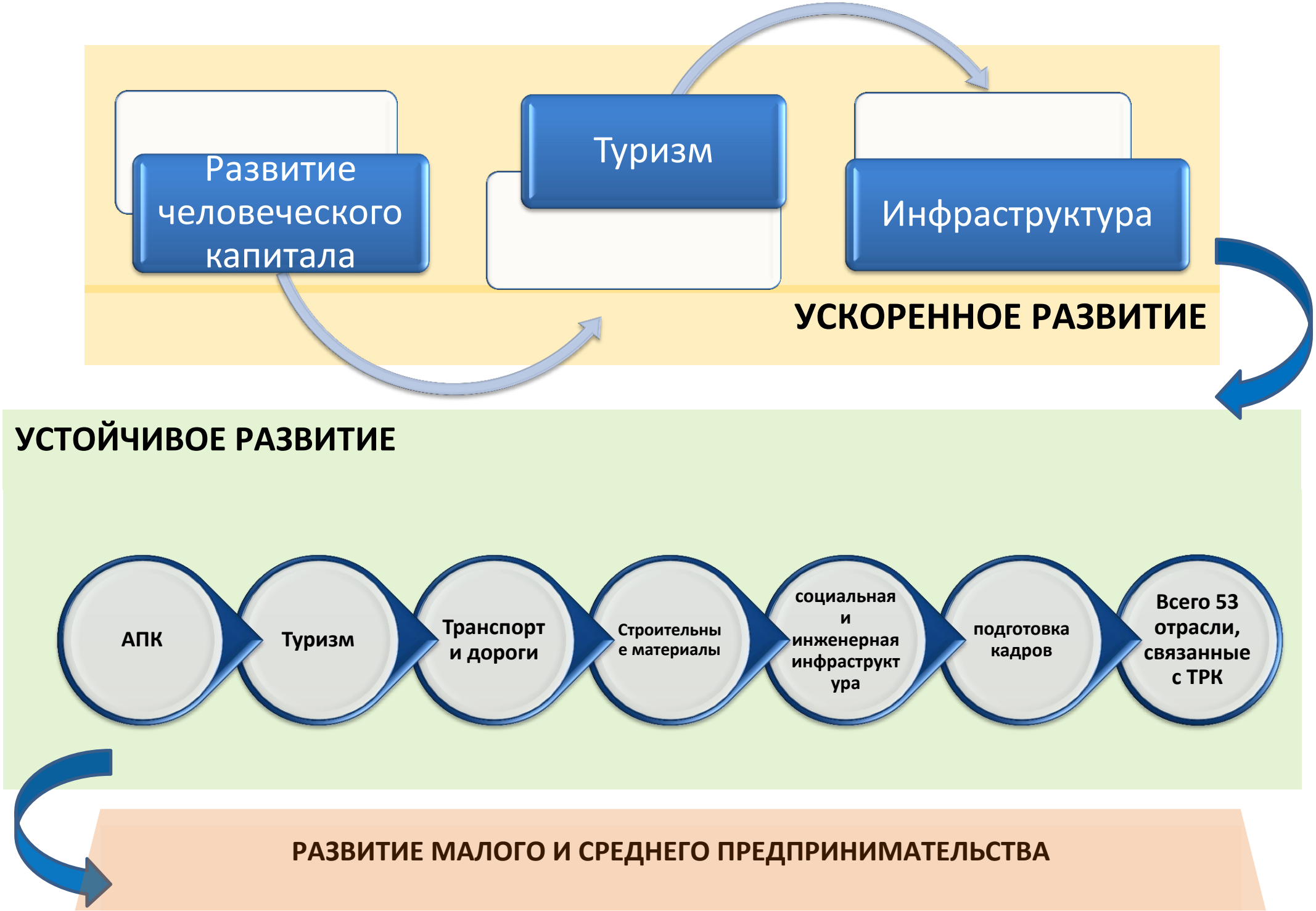
Развитие человеческого капитала
Туризм
Инфраструктура
УСКОРЕННОЕ РАЗВИТИЕ
УСТОЙЧИВОЕ РАЗВИТИЕ
АПК
Туризм
Транспорт и дороги
Строительные материалы
социальная и инженерная инфраструктура
подготовка кадров
Всего 53 отрасли, связанные с ТРК
РАЗВИТИЕ МАЛОГО И СРЕДНЕГО ПРЕДПРИНИМАТЕЛЬСТВА

Стратегия социально-экономического развития региона

Стратегии социально-экономического развития субъектов РФ

СТРАТЕГИЯ СОДЕРЖИТ:

- ✓ оценку достигнутых целей социально-экономического развития субъекта РФ
- ✓ приоритеты, цели, задачи и направления социально-экономической политики субъекта РФ
- ✓ показатели достижения целей социально-экономического развития субъекта РФ, сроки и этапы реализации стратегии
- ✓ ожидаемые результаты реализации стратегии
- ✓ оценку финансовых ресурсов, необходимых для реализации стратегии
- ✓ информацию о государственных программах субъекта РФ, утвержденных в целях реализации стратегии
- ✓ иные положения, определяемые законами субъекта РФ

<u>Стратегия социально-экономического развития субъекта РФ</u>

– это основа для разработки государственных программ субъекта РФ, схемы территориального планирования субъекта РФ и плана мероприятий по реализации стратегии